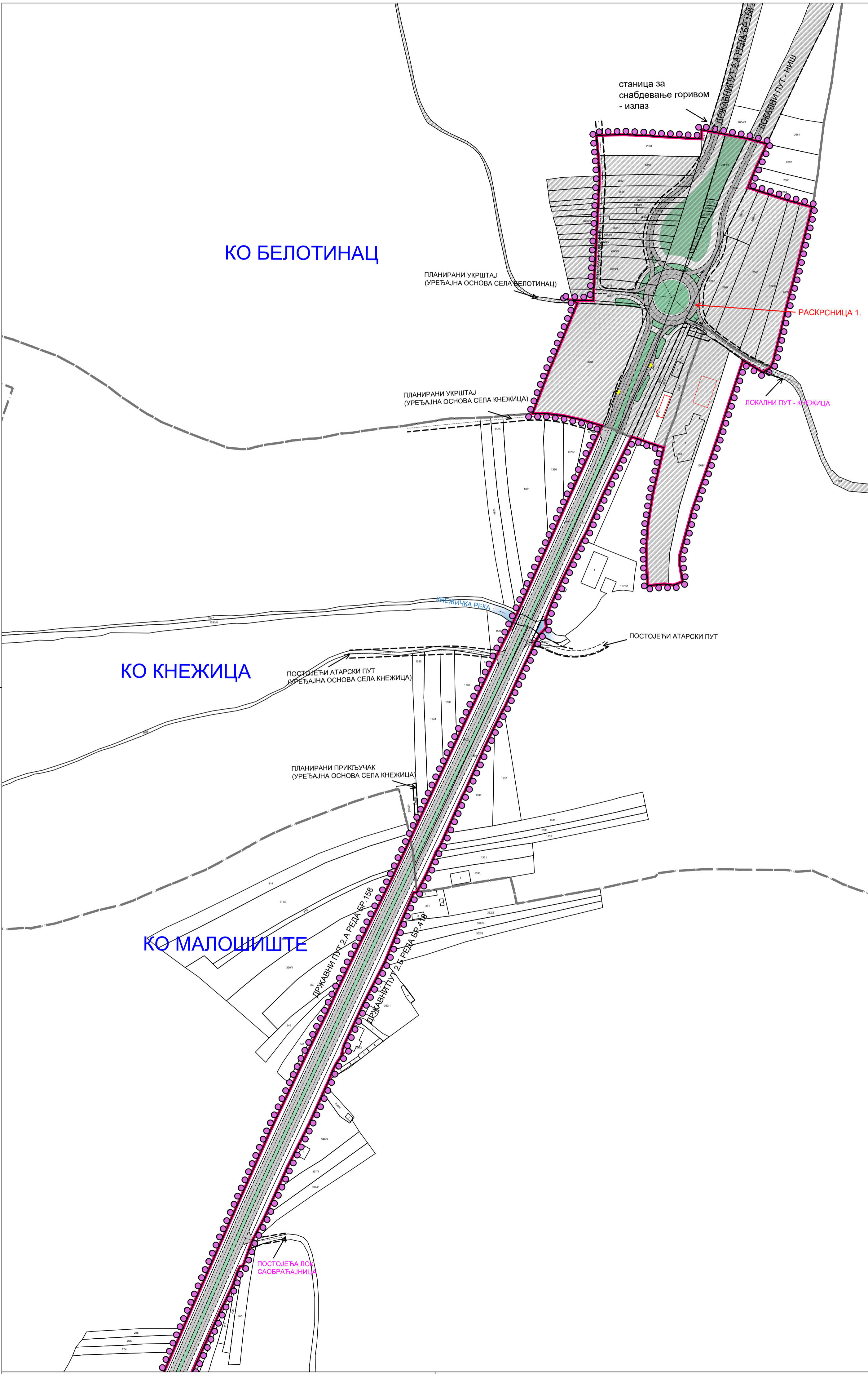
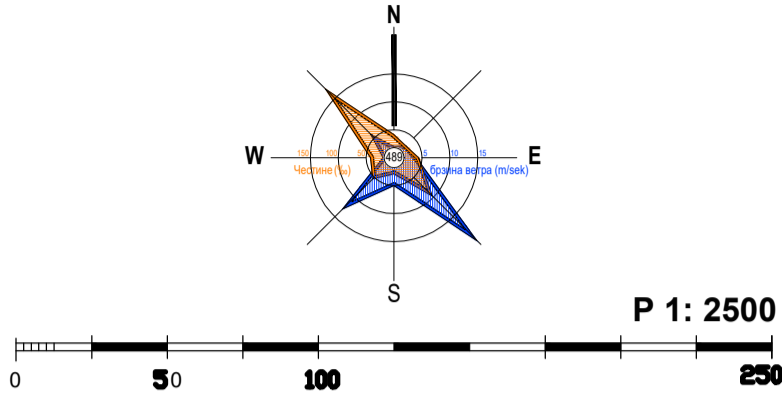


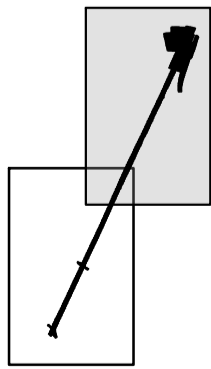


ОПШТИНА ДОЉЕВАЦ

ПЛАН ДЕТАЉНЕ РЕГУЛАЦИЈЕ  
ЗА УРЕЂЕЊЕ ДЕОНИЦА ДРЖАВНИХ ПУТЕВА II А РЕДА БРОЈ 158  
И II Б РЕДА БРОЈ 418  
У КО БЕЛОТИНАЦ, КО КНЕЖИЦА И КО МАЛОШИШТЕ  
- НАЦРТ ПЛАНА -



- Катастарско стање  
— Фактичко стање - снимљени објекти
- ГРАНИЦЕ**
- Граница плана  
— Граница катастарске општине  
— Граница грађевинског подручја
- УРБАНИСТИЧКА РЕГУЛАЦИЈА**
- Регулациона линија
- ИНФРАСТРУКТУРНИ КОРИДОРИ, ПОВРШИНЕ И ОБЈЕКТИ ЗА САОБРАЋАЈНУ ИНФРАСТРУКТУРУ**
- Државни пут  
Јавна саобраћајница  
Јавни колско - пешачки приступ  
Заштитно зеленило у коридору јавног пута
- ПЛАН ПАРЦЕЛАЦИЈЕ/ПРЕПАРЦЕЛАЦИЈЕ**
- Катастарске парцеле за које је обавезна парцелација/препарцелација



ЈП ЗАВОД ЗА УРБАНИЗАМ НИШ		шифра 32 - ПДР - 23
2024	П.5.1.	лист
датум	лист	

ЕЛАБОРАТ	Руководилац израде плана - Одговорни урбаниста:	
	Дејан Стојановић, дипл.просторни планер	
ПРИЛОГ	Јелена Палић, дипл.инж.арх.	
ПЛАН ГРАЂЕВИНСКИХ ПАРЦЕЛА И СМЕРНИЦЕ ЗА СПРОВОЂЕЊЕ	в.д. Директора: Иван Грмуша, дипл.инж.грађ, по овлашћењу бр.2213 од 09.08.2024. Милан Милојевић, маст.инж.саоб.	
	Размера: 1:2 500	